



# ESCÓCIA

NC500 & Ilha de Skye

RoadTrips



## As Terras Altas e a Ilha Feérica!

As forças geológicas, dos glaciares e dos sistemas meteorológicos de milhares de anos modelaram a magnífica e mística paisagem que hoje vemos no norte da Escócia, mais concretamente nas Highlands.

São através das estradas estreitas e enroladas que vamos descobrindo cada lago, farol, castelo em ruínas, montanhas escarpadas, ou praias que a luz do sol vai colorindo de acordo com a hora do dia. As nuvens podem chegar rápido, trazendo um ar mais dramático à já tranquila e dramática paisagem (antítese propositada).

É pela NC500 que vamos conhecendo estas terras gaélicas da Escócia antiga e inóspita, esta que é dos lugares menos populosos da Europa.

As 500 milhas desta rota (mais precisamente 513) são um conjunto de estradas que já existiam e foi para promover esta região e os negócios locais se criou a North Coast 500.



Faz parte das Highlands a mágica Ilha de Skye, onde dedicamos dois dias inteiros. Ilha de Skye (um t-Eilean Sgiathanach em gaélico) que significa 'ilha das nuvens' em Old Norse, antiga língua viking, uma referência às colinas Cuillin frequentemente envoltas em névoa. É a segunda maior ilha da Escócia, uma manta de retalhos de 80 quilómetros de pântanos aveludados, montanhas recortadas, lagos cintilantes e falésias escarpadas.

As paisagens cénicas deslumbrantes são a atracção principal, mas quando a névoa se fecha, há muitos castelos, museus, pubs e restaurantes aconchegantes. Um lugar único pela sua exclusividade paisagística, dos poucos lugares que podemos dizer não haver par para comparar

Esta fantástica Road trip leva-nos a conhecer as Highlands a Isle of Skye e ainda o famoso Loch Ness, os três lugares mais procurados da Escócia, se não do Reino Unido.



# PRO GRA MA



## DIA 1

### Inverness | CAPITAL DAS HIGHLANDS

Receção dos participantes no aeroporto de Inverness. Depois de recolher as viaturas e do check-in no hotel iremos explorar um pouco o centro da capital das Highlands.

É uma das cidades de crescimento mais rápido da Grã-Bretanha e o ponto de partida e chegada para quem se aventura pela NC500. Coroado por um castelo, ruas floridas, um centro ainda com alguns traços do seu passado medieval, o rio Ness ladeado de parques e pousadas conferem a Inverness um clima acolhedor e hospitaleiro aos seus visitantes. O Castelo, o Museu de Arte, a Old High Church e Scottish Kiltmaker Visitor Centre são alguns dos locais que poderíamos visitar, mas preferimos explorar o centro e sentir o pulso da cidade nesta primeira passagem e deixar para o último dia do programa as visitas mais demoradas. O jantar será num dos muitos restaurantes da cidade.


## DIA 2 - 170 kms • Inverness | Wick A ESTRADA PARA JOHN O'GROATS

Para muitos, a estrada costeira até John O'Groats, a norte de Wick, o nosso destino, significa o fim de uma longa jornada. Mas, para quem embarca no North Coast 500, que é o nosso caso, a aventura apenas começou.

A paisagem é dominada por campos agrícolas verdes e ondulantes à esquerda e vistas intermináveis do mar à direita; a algumas centenas de quilómetros de distância, o extremo sul da Noruega e da Islândia escondem-se fora da vista.

Este percurso encanta-nos com as suas paisagens místicas e vilas piscatórias que pontilham a rota, e os edifícios históricos como o Castelo Dunrobin, Catedral de Dornoch e Castelo Sinclair Girnigoe estão entre os mais interessantes pontos arquitectónicos nas Highlands.

Wick está longe e até lá ainda teremos muito a descobrir; Carn Liath ou Grey Cairn com mais de 2000 anos; uma subida ao Ord of Caithness; a pitoresca Lybster; a Baía de Whaligoe e a sua famosa escadaria. Acabaremos o dia na segunda destilaria mais a norte da Escócia a Old Pulteney Distillery onde podemos aprender sobre o ofício tradicional escocês da produção do whisky. Fundado em 1826, aqui faz-se um whisky de Single malt de distinto sabor pela exposição ao ar salgado durante o processo da maturação do whisky. Um merecido aperitivo antes dum merecido jantar.





## DIA 3 - 170 kms

### Wick | Tongue A NORTE DA COSTA NORTE

Este segundo dia da nossa Road Trip pela NC500 irá levar-nos ao longo da estrada mais ao norte da Grã-Bretanha continental onde poderemos assistir a uma mudança dramática da paisagem. O cenário muda dos tranquilos campos de pastagem das ovelhas de Caithness para a costa escarpada e castanha de Sutherland. As vistas para os cumes agrestes de Ben Hope e Ben Loyal, oferecem uma prévia visão da paisagem cinematográfica que nos aguarda mais à frente em Assynt e Wester Ross. Pelo meio, escondidas e protegidas pelas baías, lindas praias desertas de areia branca banhadas pelas águas cristalinas do atlântico norte.

De Wick continuamos para norte para a John O'Groats. Aqui temos uma bela vista para Orkney, um grupo de ilhas a norte da costa da Escócia. E é aqui que se encontra a vila mais a norte do Reino Unido. Faremos um pequeno desvio até ao Farol de Duncansby Head, o ponto mais a nordeste da

Grã-Bretanha continental. A vista que temos do penhasco é maravilhosa e se tivermos sorte ainda conseguiremos ver baleias, puffins e um grande número de aves marinhas.

A próxima paragem é no fantástico Castelo de Mey que foi da Rainha Mãe durante algum tempo. Seguimos para o vilarejo de Dunnet, com uma amável praia, uma fantástica destilaria de gin e o Dunnet Head com o seu farol, um dos 200 que assinalam a costa selvagem da Escócia.

Ainda temos caminho pela frente até Tongue e felizmente a estrada pela costa norte é uma agradável surpresa, aqui ainda podemos aproveitar as duas faixas, porque mais adiante teremos de redobrar os cuidados com a estrada a ficar muito mais estreita.

Em Tongue, para acabar o dia, podemos fazer um passeio a pé pelas ruínas do Castelo Varrich, um castelo de dois andares cujas vistas são magníficas.





## DIA 4 - 120 kms

### Tongue | Scourie - À DESCOBERTA DO NOROESTE

O primeiro trecho de condução de Tongue até Durness é realmente fantástico. Começa logo a saída de Tongue com a passagem que atravessa o estuário de Tongue com vistas incríveis para ambos os lados e continua pela estrada sinuosa de uma só faixa que faz do percurso um troço divertido. Podemos avistar incríveis praias de areia branca e vistas apaixonantes antes de chegarmos à vila com a primeira atracção do dia, a Smoo Cave. Uma larga caverna com a combinação de água doce e água do mar e uma fantástica queda de água.

Segue-se a bela praia de Sango Sands e um pequeno passeio para oeste até Balnakeil Craft Village, uma antiga estação de alerta nos anos 50 que foi construída para detectar e avisar ataques nucleares durante a Guerra Fria. Apesar de nunca ter sido usada com estes propósitos e depois de um longo processo, hoje, é uma vila de ofícios e é maioritariamente dos seus residentes. Aqui podemos

visitar muitas lojas de produtos tradicionais e pequenos e acolhedores cafés onde, por exemplo, podemos tomar um chocolate quente no Cocoa Mountain.

Como o dia é curto em distância acrescentamos uns percursos pedestres como o que nos vai levar a descobrir aquela que é considerada a praia mais bonita da Escócia, Sandwood Bay Beach. Continuamos para sul até Talbet para uma pequena travessia de barco e mais um pequeno passeio pela ilha de Handa. Uma reserva de vida selvagem que abriga uma das maiores colónias de aves marinhas de toda a Europa.

Scourie o nosso destino deste dia é um pequeno vilarejo que fica "entalado" numa paisagem revestida a mármore entre lagos e o mar junto à baía Scourie. Daqui avistam-se os cumes mais agrestes entre os quais o da montanha Ben Stack, famoso por ter inspirado um executivo de Hollywood a criar o logotipo da Paramount Pictures.





## DIA 5 - 120 kms

### Scourie | Ullapool


#### A MAGIA DE ASSYNT

É altura de continuar para sul e conduzir pelo troço mais extraordinário da NC500, que rasga a região de Assynt. É uma das regiões menos povoadas da Europa, possuindo algumas das formações rochosas mais antigas do mundo. As suas paisagens épicas, salpicadas de picos extraordinários que se erguem individualmente, são autênticos cenários cinematográficos.

As vistas a partir daqui fazem qualquer fotógrafo pensar nos cartões de memória que não podemos de modo algum esquecer. Este trecho da NC500 é provavelmente o mais fotografado das Highlands e um dos cenários mais icônicos da NC500: a vista da ponte de Kylsesku.

Depois da ponte, começa verdadeiramente o percurso deste 5º dia da nossa Road Trip pela NC500 com uma paragem para um pequeno passeio até junto ao Old Man of Stoer, um promontório cercado por penhascos íngremes. Continuamos pela NC500 até Achmelvich, com a sua bela baía e um desvio para Lochinver, antes de continuarmos ao longo do Loch Assynt até encontrarmos o Castelo Ardvreck, originalmente construído pelo Clã Macleod em 1590 e conquistado pelo Clã Mackenzie em 1672. A próxima paragem será na reserva Knockan Crag National Natural com trilhos interpretativos onde poderemos perceber o movimento das placas rochosas, para além da paisagem que merece sem dúvida uma paragem.

Quase a terminar este nosso 5º dia na NC500, Ullapool, o nosso destino é a maior vila da costa oeste. É um ótimo destino para acabar a tarde a saborear um gin da região ou uma pint num pub antes de seguirmos para o restaurante para o nosso jantar.





## DIA 6 - 140 kms

### Ullapool | Torridon - WESTER ROSS

Todos os elementos clássicos das paisagens cénicas e costeiras da Escócia - montanhas escarpadas, baías com praias arenosas, casas e campo caídas de branco reúnem-se aqui na região de Wester Ross.


Vamos começar o dia com um belo passeio a pé pelo Corrieshalloch Gorge National Nature Reserve. Um estreito e alto Canyon coberto de árvores e com uma fantástica queda de água e uma ponte Victoriana que podemos atravessar para melhor ver estas vistas fabulosas.

Um pequeno desvio a Mellon Udrigle leva-nos a uma linda e deserta praia de areia branca para logo a seguir visitarmos a vila de Aultbea e recuperar do passeio no Canyon. Muito perto daqui vamos encontrar o Inverewe Garden and Estate, um maravilhoso jardim que vamos explorar e que graças ao seu único microclima alberga uma variedade de espécies de plantas e animais. As mais impressionantes serão as

enormes sequóias californianas e se tivermos sorte, esquilos vermelhos, veados vermelhos, lontras, focas e águias douradas farão as graças à nossa vista.

Voltando para o interior, começamos a conduzir ao longo do adorável Loch Maree, que nos enche de olho fotográfico para onde quer que olhemos. Especialmente as impressionantes montanhas Siloch a servirem de pano de fundo a este maravilhoso cenário. Mais um pequeno passeio a pé até às Victoria Falls escocesas e se a disposição para andar ainda persistir poderemos fazer novo trilho pela Reserva Natural Beinn Eighe, a mais antiga da Grã-Bretanha.

Até Torridon a estrada é só mais uma que oferece um magnífico troço de condução com vistas espectaculares das montanhas e lagos.



## DIA 7 - 230 kms

Torridon | Portree

### OESTE SELVAGEM

Depois de deixar Torridon seguimos para Applecross onde teremos vistas estonteantes para a fabulosa Isle of Skye, que iremos explorar nos dois próximos dias.

O percurso até lá é dos mais espectaculares da NC500. Conhecida pela Bealach Na Ba, esta estrada estilo alpino é uma das mais altas do Reino Unido. A vista do topo é inesquecível, como são também as curvas até lá chegar.

Ao fundo de Bealach Na Ba e a seguir a vila de Locharron saímos da rota da NC500 para seguirmos em direcção à Ilha de Skye.

Após uma breve paragem para apreciar a vista sobre o Loch Charron seguimos até ao Eilean Donan

Castelo um dos mais evocativos e fotografados da Escócia.

Continuamos ao longo do Loch Duich até à espectacular Glen Sheil, com picos de 1000m de altura dos dois lados da estrada. Depois de passar Shield Bridge, lar de de uma famosa colónia de cabras selvagens, seguimos até ao mirador Bealach Ratagain com vistas dos picos das Cinco Irmãs de Kintail até Glenelg onde iremos atravessar de balsa até a Ilha de Skye. Depois da travessia efectuada seguimos ao longo da estrada que vai serpenteando entre as montanhas à esquerda e as ilhotas à direita nestes primeiros kms pela ilha de Skye até a sua capital Portree onde ficaremos as próximas 3 noites.





## DIAS 8 e 9 - 250 kms Portree | ILHA DE SKYE

Junto com Edimburgo e Loch Ness, Skye é um dos três principais destinos turísticos da Escócia.

A Ilha de Skye parece um lugar imaginário pensado para cenário de uma super produção cinematográfica, e na verdade muitos foram o filmes aqui rodados, como Stardust, Branca de Neve e o Caçador, Prometheus, entre muitos outros e, claro, a Guerra dos Tronos.

As paisagens dramáticas e épicas fazem lembrar um pouco da Islândia e a Nova Zelândia, montanhas esculpidas pelo vento, cascatas, vegetação rasteira e ovelhas são os denominadores comuns destes lugares incríveis. Poderíamos estar aqui a adjectivar sem fim a beleza desta ilha, mas, para manter o mistério, não vamos levantar mais o véu, e deixar que a descubra ao longo destes dois dias que lhe dedicamos. O primeiro dia será reservado ao "loop" norte e o segundo ao "loop" Oeste. Ambas as noites serão de novo na pequena encantadora vila de Portree.



## DIA 10 - 200 kms • Portree | Inverness

### O LOCH NESS

O nosso regresso a Inverness vai fazer-se pelo famoso Loch Ness, completando assim nesta nossa Road Trip 3 dos destinos mais procurados na Escócia, com a NC500 e a Ilha de Skye que deixaremos esta manhã.

Loch Ness é um daqueles raros destinos que consegue envolver todos, desde crianças encantadas com Nessie até adultos interessados em fotografia, caminhadas e muito mais. Combina a história Jacobita, paisagens deslumbrantes e a possibilidade de avistamento de um monstro.

Loch Ness alimentou o mito durante séculos, deu origem a filmes, contos, novelas, as suas águas gélidas e escuras foram amplamente exploradas do indescritível monstro de Loch Ness.

Conhecida em todo o mundo como Nessie, a Monstro de Loch Ness tem muitos lugares para se esconder nas Terras Altas. Descrito como grande, de pescoço comprido e com uma ou mais corcovas projetando-se na água, o mais famoso de todos os seus habitantes brinca às escondidas desde o século 6, quando São Columba teve o primeiro encontro.

É o lar de uma das maiores perguntas sem resposta do mundo - o que há em Loch Ness? Mas sabemos muitas outras respostas a muitas outras perguntas sobre o lago, de águas escuras e frias - tem 37 km de comprimento é mais profundo que o Mar do Norte e tem mais água do que todos os lagos da Inglaterra e do País de Gales juntos.

Em Fort Augustus faremos a nossa foto da praxe com o lago nas nossas costas, e depois seguimos ao longo do lago pela Military Road, mais tranquila e pitoresca com varias paragens e vistas incríveis sendo a última, no Dores Inn para beber uma pint com a ultima vista sobre o lago antes de chegarmos a Inverness.





## DIA 11 - 80 kms • Inverness | A ILHA NEGRA

O último dia do programa vamos aproveitar para nos despedirmos da natureza com uma visita às Rogie Falls antes de descobrir a Black Isle. A Ilha Negra é mais uma península que uma ilha. Está ligada a Inverness pela Ponte Kessock. É um remanso pacífico de colinas arborizadas, vilas pitorescas, costas escarpadas e sítios pré-históricos, com a particularidade de ser o melhor local da Europa para observar golfinhos. A atracção principal é Cromarty, uma pitoresca vila de pescadores repleta de belas casas gregorianas que é indiscutivelmente o destaque de toda a costa este das Highlands. Acabaremos a volta de Black Isle com um passeio a pé para descobrir as Fairy Glen Falls, mas antes de regressar a Inverness nada melhor que uma visita à Glen Ord Distillery. Inaugurada em 1838 pela família MacKenzie, é

uma das maiores produtoras de whisky das Highlands e a única com os seus próprios maltes. Claro a visita só podia acabar com uma generosa degustação, o aperitivo ideal antes do almoço e da tarde livre para passear e conhecer mais um pouco de Inverness. À noite o nosso jantar de despedida desta Road Trip incrível pelas Terras Altas do norte da Escócia

## DIA 12 • Regresso

Em horário a combinar entregas das viaturas no aeroporto e regresso no voo da manhã à cidade de origem.

FIM DA VIAGEM







## Aproveite ao máximo esta aventura num novo formato, Road Trip, quer seja voce a conduzir ou não.

A LANDVENTURE tem a seu cargo toda a logística da viagem, o alojamento, o transporte e o acompanhamento do grupo durante toda a viagem. Nesta road trip pelas Terras Altas escocesas irá partilhar uma viatura tipo SUV para 4 participantes ou em exclusividade mediante suplemento ou se preferir não conduzir poderá participar na viatura da organização.

### Valores por Pessoa

(a partir de)

ADULTO EM DUPLO **1.590€**

SUPLEMENTO SINGLE **490€**

#### Inclui

Aluguer de SUV ou similar (partilhado por 4 participantes)  
11 noites de alojamento c/pequeno almoço  
1 Jantar de despedida  
Acompanhamento Landventure  
Seguro de viagem  
Seguro da viatura CDW+  
Taxas e IVA

#### Não inclui

Voos  
Combustível e Portagens  
Refeições não indicadas no programa  
Bebidas às refeições e despesas de carácter pessoal  
Entradas nos monumentos, Parques e Reservas

#### Suplementos

Viatura partilhada por apenas 2 participantes  
Valor por cada um dos 2 participantes: **160€**

#### Voos

Consulte-nos para obter tarifas actualizadas e/ou reservar o seu voo para este programa.

#### Número de participantes

Mínimo 7 participantes – Máximo 11

#### Condições de Participação

Liquidação de 50% no acto da inscrição  
Restantes 50% até 30 dias antes da viagem



Em virtude dos constrangimentos associados ao COVID, alguns parques ou monumentos podem estar encerrados aos visitantes. Sempre que houver alteração de datas pela mesma razão informaremos com a antecedência possível.